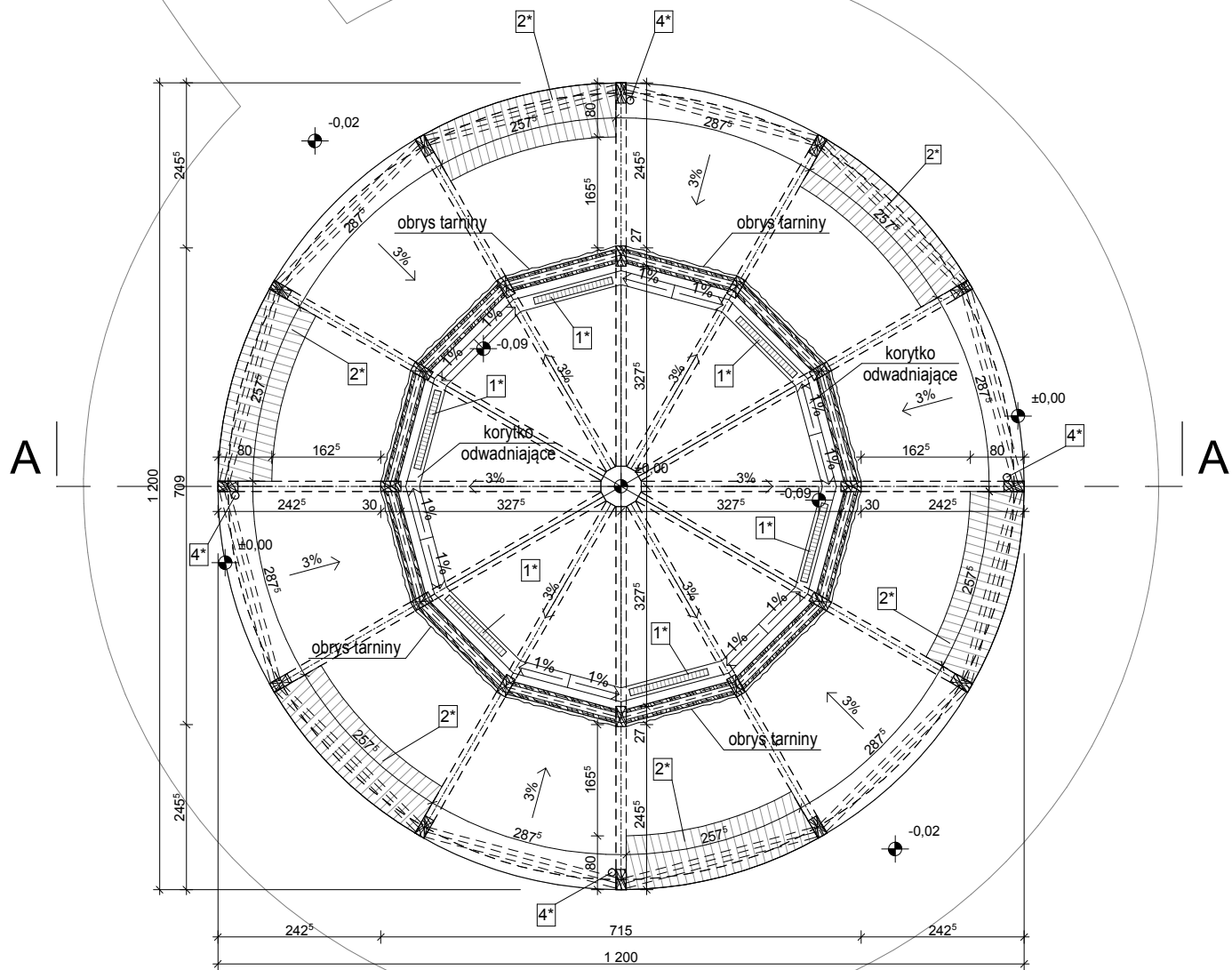
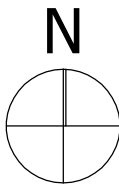
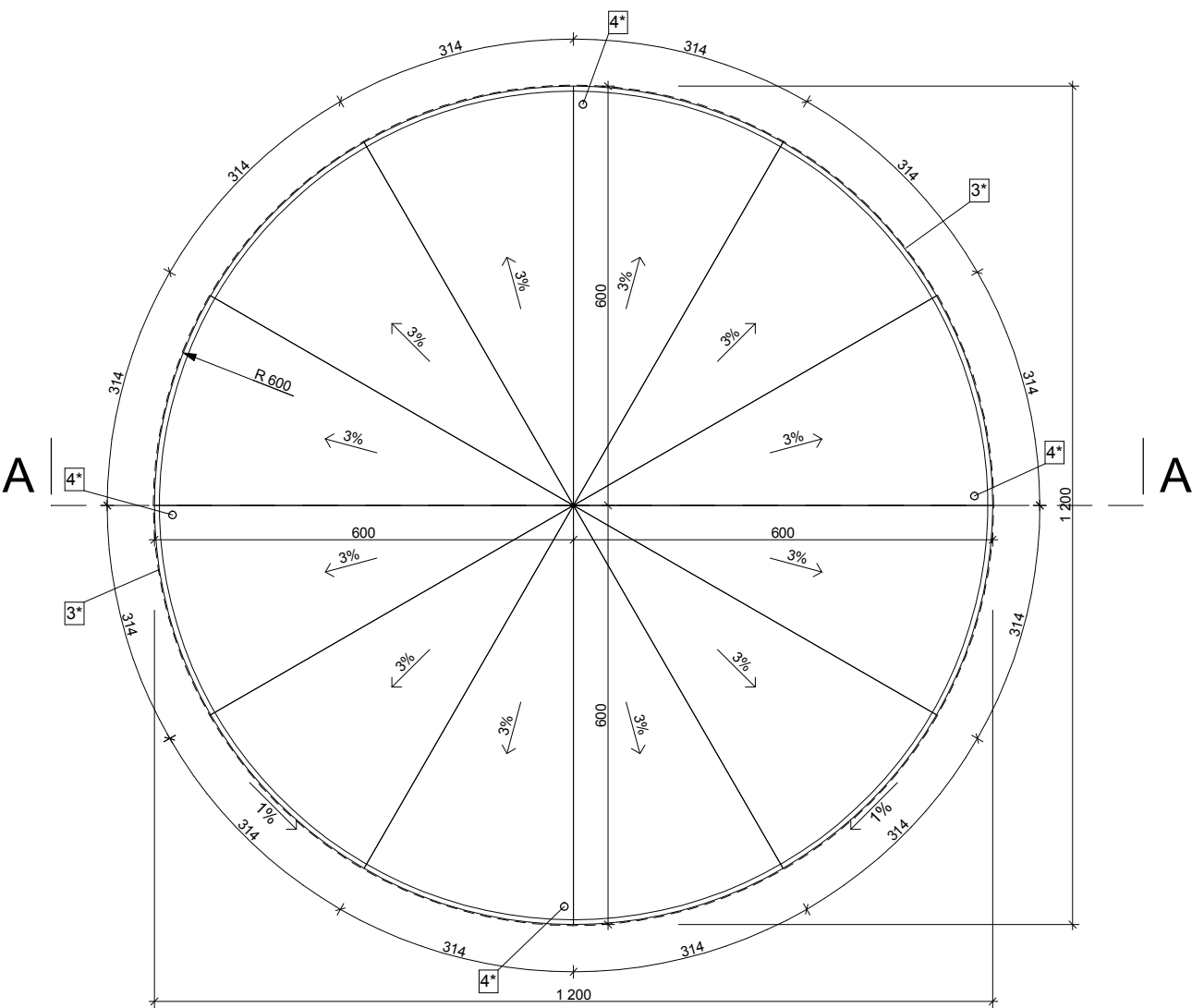


RZUT POZIOMU ±0,00



RZUT DACHU



LEGENDA:

- ściana szkieletowa - szkielet drewniany z łatami dociskowymi 5x5 cm i warstwą tarniny (wg Projektu technicznego konstrukcji)
- 1* kratka ściekowa 10x10x120 cm ze stali kwasoodpornej
- 2* ławki wykonane z prefabrykatu betonowego z siedziskiem z listew drewna egzotycznego olejowanego
- 3* obróbka blacharska wys. 100 mm z blachy stalowej miedziowanej na konstrukcji z płyty OSB-3 gr. 22 mm
- 4* rura spustowa Ø50 blacha miedziowana

Rysunek ten podlega ochronie prawnej zgodnie z przepisami Ustawy z dnia 04.02.1994 o Prawie autorskim i prawach pokrewnych. Powielanie oraz wykorzystywanie rysunku bez zgody autora jest zabronione	temat:	Projekt architektoniczno-budowlany zagospodarowania terenu rekreacyjnego wraz z budową stawu i infrastrukturą techniczną w ramach zadania "Zagospodarowania terenów zdegradowanych w wyniku działalności przemysłowej w rejonie Cisowca w Imielinie" 41-407 Imielin, ul. Imielińska działki nr: 655, 656, 657, 658, 659, 660, 663, 673		
	inwestor:	Gmina Imielin 41-407 Imielin, ul. Imielińska 81		
	rys.	Wiata tężni solankowej - rzut poziomu ±0,00, rzut dachu		
	branża:	ARCHITEKTURA	Nr upr.	Podpis
	data:	wykonął: mgr inż. arch. P. Urbanek		
	skala:	sprawił: dr inż. arch. Z. Sąsiadek	674/01	
	1:100	projektował: mgr inż. arch. P. Gara	11/03/ SLOKK	
				studio projektowe gliwice, głowackiego 5J nr rys.
				A-01